





























## Apzīmējumi

### Apbūvei izmantojamās teritorijas



-  Ģimeņu māju dzīvojamās apbūves teritorija
-  Plānotā ģimeņu māju dzīvojamās apbūves teritorija
-  Daudzdzīvokļu māju dzīvojamās apbūves teritorija
-  Sabiedriskas un darījumu apbūves teritorija
-  Sabiedriskas un darījumu apbūves teritorija
-  Jaukta sabiedriskas, darījumu un dzīvojamās apbūves teritorija
-  Plānota jaukta sabiedriskas, darījumu un dzīvojamās apbūves teritorija
-  Viegglās ražošanas un tehniskās apbūves teritorija
-  Plānota vieglās ražošanas un tehniskās apbūves teritorija
-  Ražošanas un tehniskās apbūves teritorija
-  Plānota ražošanas un tehniskās apbūves teritorija
-  Udensapgādes teritorija
-  NAI teritorija
-  Plānota dabas un apstādījumu teritorija
-  Plānota tūrisma un rekreācijas teritorija
-  Satiksmes infrastruktūras (lidlauka) teritorija

-  Esošā DUS teritorija
-  Perspektīvās DUS teritorijas
-  Esošo kapsētu teritorija
-  Plūdu riska teritorijas
-  Turpmākas izpētes teritorijas
-  Esošās ēkas
-  Esošā pilsētas robeža
-  Teritorijas, kurām izstrādājams detālpilānojums



### Inženierinfrastruktūras objekti


-  Notekūdeņu attīrīšanas vietas
-  Notekūdeņu ievadīšanas vietas


### Artēziskie urbumi

-  Eksploatējams ūdens artēziskais urbums
-  Tamponējams ūdens artēziskais urbums

### Dabas un kultūrvēsturiskais mantojums

- Valsts nozīmes kultūras pieminekļi**
-  Valsts nozīmes kultūras piemineklis
- 2** Skrudas viduslaiku pils
-  Pašvaldības nozīmes kultūras piemineklis
- 5** Skrudas muižas pils
- 7** Skrudas luterāņu baznīca
- 10** Skrudas dz./c. strādnieku dzīvojamā ēka
- 11** Piemīņas akmens 1941.-1949.g. deportētajiem iedzīvotājiem

 Kadastra lpašumu robežas

<b>KULDĪGAS RAJONA SKRUNDAS PILSĒTAS AR LAUKU TERITORIJU TERITORIJAS PLĀNOJUMS</b>	
<b>SKRUNDAS PILSĒTAS PLĀNOTĀ UN ATĻAUTĀ TERITORIJAS IZMANTOŠANA</b>	Lapa
Izstrādātājs: Skrudas pilsētas ar lauku teritoriju dome sadarbībā ar Kuldīgas attīstības aģentūru un Līgu Raitumu. 2006.gads	Mēroga noteiktība 1:10 000
Kartes sagatavošanā izmantota Skrudas pilsētas ar lauku teritoriju 2003.gada ortofoto karte ar mēroga noteiktību 1:10 000 un VZD 2006.gada kadastra dati	Izdrukas mērogs: 1:5 000